





校 種	小学校（５年）	教 科	理科
単 元 名	流れる水のはたらき		
指導目標	川の水が上流、中流、下流でどのように土地を変化させているかを理解する。		
指導計画	コンテンツ		
	<p>VODコンテンツ 北上川上流の様子 （岩手町御堂）</p> <p>VODコンテンツ 北上川中流の様子 （北上市展勝地）</p> <p>VODコンテンツ 北上川下流の様子 （宮城県北上町 北上川河口付近）</p> <p>VODコンテンツ 川の流れと地形の様子 （曲がっている外側の 地形が削られている 様子が分かる）</p>	   	
指導上の留意点	・身近にある北上川を取り上げて説明をする。		
VODカテゴリ	小学校	理科	流れる水のはたらき 「北上川上流」、「北上川中流」など